

LATVIJAS REPUBLIKA

VALKA KIEĢEĻCEPLIS

Zemes kadastra Nr. 9401-004-0313

ZEMES ROBEŽU PLĀNS

Robežas noteiktas atbilstoši Valkas pilsētas domes zemes komisijas
1997.gada 28.augusta lēmumam Nr.759

Plāns sastādīts pēc 1999. gada kadastrālās uzmērīšanas materiāliem M 1 : 500
Zemes kopplatība ir 1190 m²

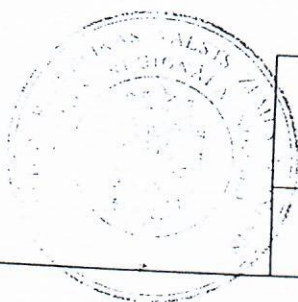
Zemes īpašums reģistrēts _____ zemes

grāmatu nodaļas _____ zemes grāmatā

_____ gada _____

Nodalījuma (folijas) Nr. _____

Zemes grāmatu nodaļas tiesnese: _____ (S.Dreija)



VALSTS ZEMES DIENESTS
VALKAS RAJONA NODAĻA

Vadītājs:

[Signature]

/U.Bogdanovs/


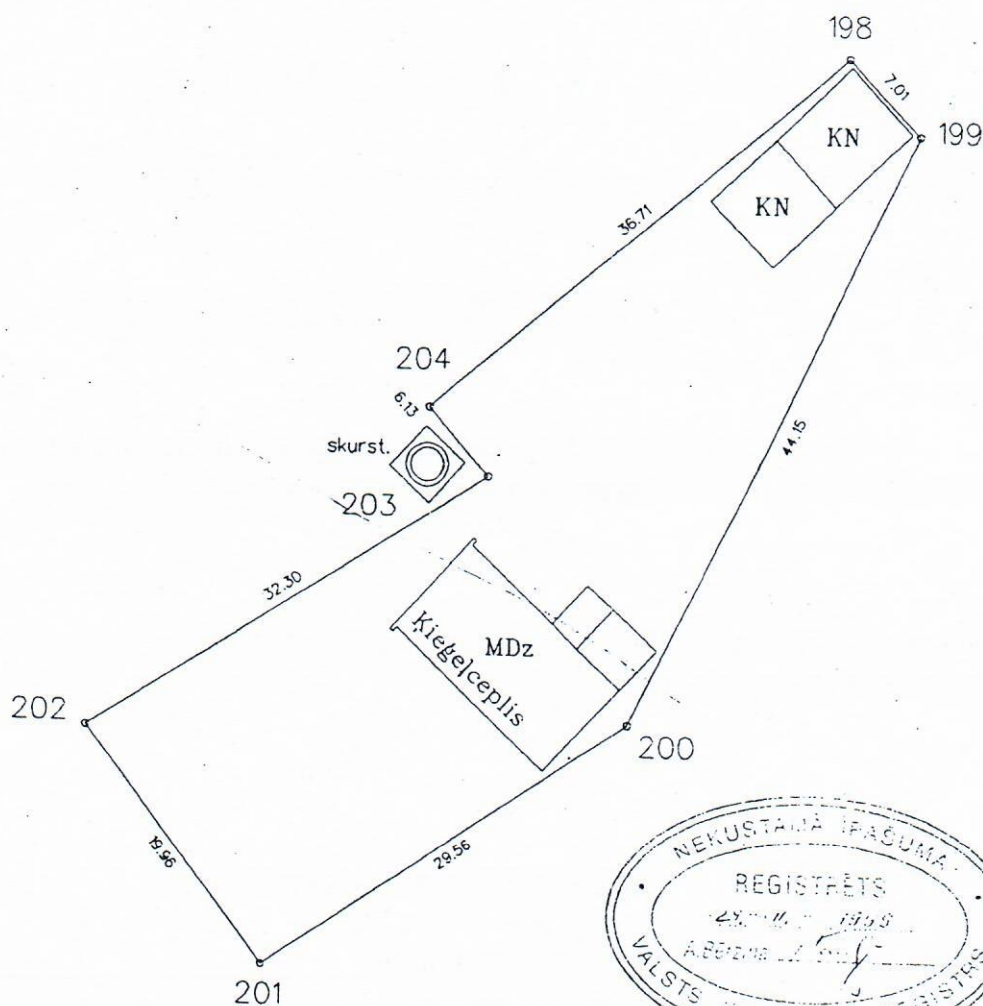
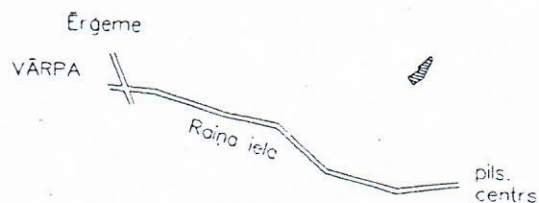
10.09.99.

ROBEŽPUNKTU KOORDINĀTES

Nr.	X	Y
198	404636.13	617486.65
199	404631.06	617491.49
200	404591.34	617472.24
201	404574.63	617447.87
202	404590.37	617435.60
203	404607.83	617462.76
204	404612.39	617458.66

Koordinātu sistēma LKS-92 TM
Mēroga koeficients 0.999769

Zemes gabala izvietojuma shēma



Kopplatība dabā 1190 .kvm

MĒROGS 1: 500

Valsts zemes dienesta uzskaites Nr. _____

VZD Valkas rajona nodaļa
Nekustamā īpašuma formēšanas birojs

vadītājs		V.Rogonis	
mērnieks		L.Vincukova	11.05.1997.
operators		L.Vincukova	